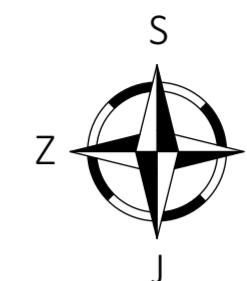


ÚZEMNÍ STUDIE PLOCHY BV21 V RYBNIŠTI

HLAVNÍ VÝKRES - URBANISTICKÁ KONCEPCE



LEGENDA

STAV	NÁVRH	
		HRANICE ŘEŠENÉHO ÚZEMÍ
		HRANICE PARCEL KATASTRU NEMOVITOSTÍ
		HRANICE ZASTAVĚNÉHO ÚZEMÍ
		BUDOVY
		HRANICE PARCEL NAVRŽENÝCH ÚZEMÍ STUDIÍ
		HRANICE ZASTAVITELNÝCH PLOCH PRO UMÍSTĚNÍ RODINNÝCH DOMŮ
		ČÍSLO PARCELY/PLOCHY
		STAVEBNÍ PARCELY RODINNÝCH DOMŮ
		MOŽNÉ UMÍSTĚNÍ RODINNÉHO DOMU NA POZEMKU
		PLOCHY VEŘEJNÝCH PROSTRANSTVÍ A VEŘEJNÉ ZELENĚ
		STROMY
		PLOCHY TECHNICKÉ INFRASTRUKTURY - LOKÁLNÍ ČOV
		PLOCHY TECHNICKÉ INFRASTRUKTURY - TRAFOSTANICE
		PLOCHY DOPRAVNÍ INFRASTRUKTURY - KOMUNIKACE PRO MOTOROVÁ VOZIDLA
		PLOCHY DOPRAVNÍ INFRASTRUKTURY - CHODNÍKY

ZPRACOVATEL

NÁZEV DOKUMENTACE
NÁZEV VÝKRESU
FÁZE
ODPOVĚDNÝ PROJEKTANT
MĚŘÍTKO
FORMÁT
DATUM

REZNÍK

URBANISTICKÝ ATELIER
ÚZEMNÍ STUDIE PLOCHY BV21 V RYBNIŠTI
HLAVNÍ VÝKRES - URBANISTICKÁ KONCEPCE
KONEČNÉ ZNĚNÍ
ING. VLADIVOJ REZNÍK
1 : 1 000
A2
9.11.2022

ÚZEMNÍ STUDIE PLOCHY BV21 V RYBNIŠTI

VÝKRES DOPRAVNÍ INFRASTRUKTURY



LEGENDA

STAV	NÁVRH	
		HRANICE ŘEŠENÉHO ÚZEMÍ
		HRANICE PARCEL KATASTRU NEMOVITOSTÍ
		HRANICE ZASTAVĚNÉHO ÚZEMÍ
		HRANICE PARCEL NAVRŽENÝCH ÚZEMÍ STUDIÍ
		ČÍSLO PARCELY/PLOCHY
		PLOCHY DOPRAVNÍ INFRASTRUKTURY - KOMUNIKACE PRO MOTOROVÁ VOZIDLA
		PLOCHY DOPRAVNÍ INFRASTRUKTURY - CHODNÍKY

ZPRACOVATEL


NÁZEV DOKUMENTACE
NÁZEV VÝKRESU
FÁZE
ODPOVĚDNÝ PROJEKTANT
MĚŘÍTKO
FORMÁT
DATUM

REZNÍK
URBANISTICKÝ ATELIER

ÚZEMNÍ STUDIE PLOCHY BV21 V RYBNIŠTI
VÝKRES DOPRAVNÍ INFRASTRUKTURY
KONEČNÉ ZNĚNÍ
ING. VLADIVOJ ŘEZNÍK
1 : 1 000
A2
9.11.2022

ÚZEMNÍ STUDIE PLOCHY BV21 V RYBNIŠTI

VÝKRES TECHNICKÉ INFRASTRUKTURY



LEGENDA

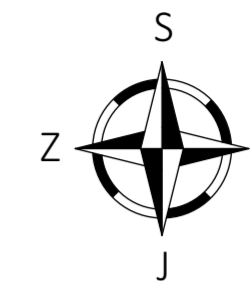
STAV	NÁVRH	OPIS
[Red line]	[Red line]	HRANICE ŘEŠENÉHO ÚZEMÍ
[Black line]	[Black line]	HRANICE PARCEL KATASTRU NEMOVITOSTÍ
[Grey line]	[Grey line]	HRANICE ZASTAVĚNÉHO ÚZEMÍ
[Blue line]	[Blue line]	HRANICE PARCEL NAVRŽENÝCH ÚZEMÍ STUDII
[Blue box]	[Blue box]	ČÍSLO PARCELY/PLOCHY
[Grey box]	[Grey box]	PLOCHY TECHNICKÉ INFRASTRUKTURY - LOKÁLNÍ ČOV
[Grey box]	[Grey box]	PLOCHY TECHNICKÉ INFRASTRUKTURY - TRAFOSTANICE
[Blue line]	[Blue line]	VODOVOD
[Blue circle with cross]	[Blue circle with cross]	NAPOJOVACÍ BOD NA VODOVOD
[Orange line]	[Orange line]	VEDENÍ EL. ENERGIE
[Orange circle with cross]	[Orange circle with cross]	NAPOJOVACÍ BOD NA EL. ENERGI
[Pink line]	[Pink line]	SDĚLOVACÍ SÍŤ
[Pink circle with cross]	[Pink circle with cross]	NAPOJOVACÍ BOD NA SDĚLOVACÍ SÍŤ
[Brown circle with cross]	[Brown circle with cross]	VYÚSTĚNÍ KANALIAZACE
[Dashed purple line]	[Dashed purple line]	RADIORELÉOVÁ TRASA

ZPRACOVATEL
NÁZEV DOKUMENTACE
NÁZEV VÝKRESU
FÁZE
ODPOVĚDNÝ PROJEKTANT
MĚŘÍTKO
FORMÁT
DATUM

REZNÍK
URBANISTICKÝ ATELIER
ÚZEMNÍ STUDIE PLOCHY BV21 V RYBNIŠTI
VÝKRES TECHNICKÉ INFRASTRUKTURY
KONEČNÉ ZNĚNÍ
ING. VLADIVOJ REZNÍK
1 : 1 000
A2
9.11.2022

ÚZEMNÍ STUDIE PLOCHY BV21 V RYBNIŠTI

KOORDINAČNÍ VÝKRES



LEGENDA

STAV	NÁVRH	
		HRANICE ŘEŠENÉHO ÚZEMÍ
		HRANICE PARCEL KATASTRU NEMOVITOSTÍ
		HRANICE ZASTAVĚNÉHO ÚZEMÍ
		BUDOVY
		HRANICE PARCEL NAVRŽENÝCH ÚZEMÍ STUDIÍ
		HRANICE ZASTAVITELNÝCH PLOCH PRO UMÍSTĚNÍ RODINNÝCH DOMŮ
		ČÍSLO PARCELY/PLOCHY
		STAVEBNÍ PARCELY RODINNÝCH DOMŮ
		MOŽNÉ UMÍSTĚNÍ RODINNÉHO DOMU NA POZEMKU
		PLOCHY VEŘEJNÝCH PROSTRANSTVÍ A VEŘEJNÉ ZELENĚ
		STROMY
		PLOCHY TECHNICKÉ INFRASTRUKTURY - LOKÁLNÍ ČOV
		PLOCHY TECHNICKÉ INFRASTRUKTURY - TRAFOSTANICE
		PLOCHY DOPRAVNÍ INFRASTRUKTURY - KOMUNIKACE PRO MOTOROVÁ VOZIDLA
		PLOCHY DOPRAVNÍ INFRASTRUKTURY - CHODNÍKY
		VODOVOD
		NAPOJOVACÍ BOD NA VODOVOD
		VEDENÍ EL. ENERGIE
		NAPOJOVACÍ BOD NA EL. ENERGII
		SDĚLOVACÍ SÍŤ
		NAPOJOVACÍ BOD NA SDĚLOVACÍ SÍŤ
		VYÚSTĚNÍ KANALIAZACE
		RADIORELÉOVÁ TRASA

ZPRACOVATEL

NÁZEV DOKUMENTACE
NÁZEV VÝKRESU
FÁZE
ODPOVĚDNÝ PROJEKTANT
MĚŘÍTKO
FORMÁT
DATUM

REZNÍK
URBANISTICKÝ ATELIER

ÚZEMNÍ STUDIE PLOCHY BV21 V RYBNIŠTI
KOORDINAČNÍ VÝKRES
KONEČNÉ ZNĚNÍ
ING. VLADIVOJ REZNÍK
1 : 1 000
A2
9.11.2022