




MINISTERSTVO
PRO MÍSTNÍ
ROZVOJ ČR

OBCEPRO
PROGRAM ROZVOJE OBCE

PROGRAM ROZVOJE OBCE RYBNIŠTĚ



NA OBDOBÍ LET
2020 - 2028

Program rozvoje obce byl schválen Zastupitelstvem obce Rybníště dne 4.11.2020
usnesením č. 126/20.

Úvod

Strategický plán obce představuje důležitý nástroj rozvoje územního celku, neboť se zaměřuje na co nejefektivnější využívání vlastních zdrojů a optimální reakci na změny ve vnitřním i vnějším prostředí. Strategie představuje ucelenou sadu praktických kroků a nástrojů k řízení změn a současně i samotný proces řízení těchto změn. Za nejdůležitější je jasné stanovení žádoucího směru změn, postupu jejich zavádění a průběžné sledování a vyhodnocování jejich průběhu a výsledků. Kvalitně sestavený strategický plán umožní územnímu celku jasně stanovit směr dlouhodobého plánu rozvoje, rozložit lidské i finanční zdroje na řešení klíčových problémů, pomáhá minimalizovat budoucí negativní hrozby a maximálně zužítkovat potenciální příležitosti.

Úkolem strategického plánu jako základního rozvojového dokumentu obce je: Definovat společné zájmy obce, jejích obyvatel a podnikatelských subjektů; Definovat místní předpoklady realizace těchto společných zájmů; Koordinovat vynakládání veřejných investic z hlediska územního a funkčního vzhledem k záměrům a potřebám rozvoje privátního sektoru; Koordinovat účelnou alokaci běžných veřejných výdajů v zájmu vytváření stabilních podmínek pro bydlení a podnikání; Definovat dlouhodobé záměry hospodářské a sociální politiky v obci; Posilovat vědomí sounáležitosti k obci a regionu a odpovědnost za jeho rozvoj u místních obyvatel a podnikatelů.

Strategický plán vytyčuje hlavní směry rozvoje obce Rybniště v následujících letech.

Základním východiskem pro zvolenou strategii je dlouhodobá rozvojová vize obce naplňována realizací strategických cílů a opatření, ke kterým jsou přiřazeny konkrétní projekty a veškeré aktivity vedoucí k jejich naplnění. Tento dokument by měl být společně s Územním plánem obce Rybniště a rozpočtem obce základním materiálem pro budoucí rozvoj obce.

Strategický plán rozvoje obce Rybniště bude vycházet z analytické části, která poskytne přehled o aktuálním stavu obce z hlediska: demografie, ekonomiky, dopravní a technické infrastruktury, občanského vybavení, služeb cestovního ruchu, kultury, sportu, životního prostředí, územního rozvoje.

Na základě informací obsažených v analytické části bude sestavena tzv. SWOT analýza obce zaměřená na vymezení hlavních oblastí, ve kterých má obec možnost co nejlépe využít svůj potenciál.

A. ANALYTICKÁ ČÁST

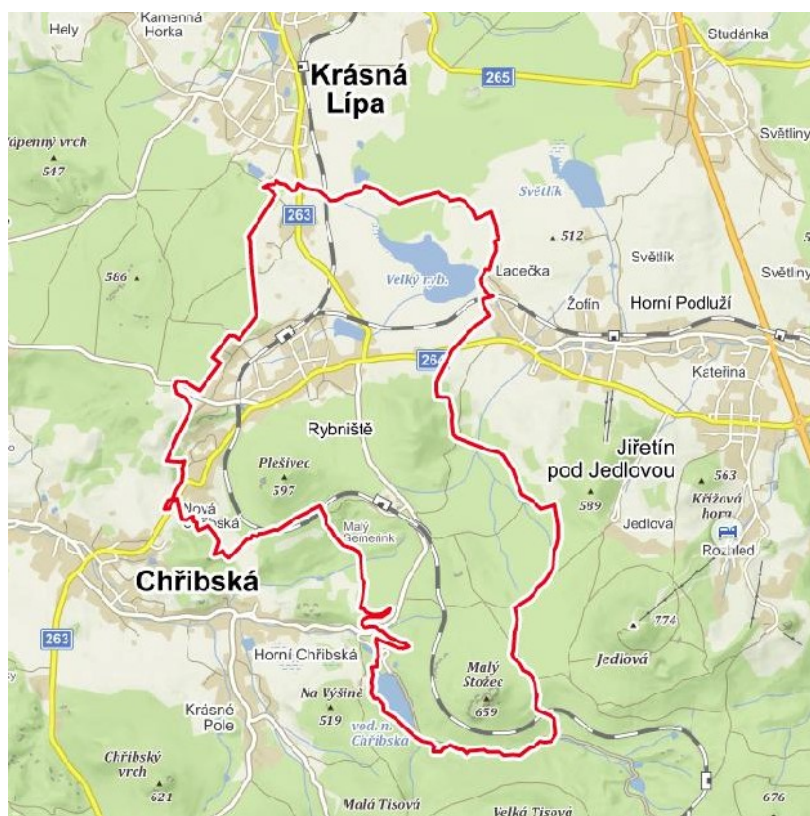
A.1 Charakteristika obce

1. Území

Rybniště

je obec ve východní části okresu Děčín, spadající pod ORP Varnsdorf. Leží v nadmořské výšce 460 m v sedle mezi Plešivcem a Širokým vrchem. Obec se rozkládá na 1271 hektarech a je ovlivněna polohou v hodnotném krajinném prostředí (55 % území je pokryto lesy). Větší část území obce se nachází v CHKO Lužické hory, na severovýchodě řešeného území se nachází přírodní rezervace Velký Rybník, na sever zasahuje Ptačí oblast a na severu a na jihu jsou Evropsky významné lokality. Celým územím obce prochází Územní systém ekologické stability (ÚSES) zastoupený všemi jeho úrovněmi: lokální, regionální i nadregionální.

Města Varnsdorf, Krásná Lípa, Chřibská a obec Jiřetín pod Jedlovou, které Rybniště obklopují, jsou základní součástí ekonomického potenciálu Rybniště a především celé sídelní struktury zájmového území obce. Rozhodující je pro další rozvoj obce její mimořádně hodnotná poloha v kvalitním přírodním prostředí v relativně bezprostředním zázemí výše uvedených měst. Obec je dopravně dobře přístupná, jak po celostátní železnici, tak po silnicích II. třídy č.263 a č.264.



Obec se skládá ze dvou odlišných katastrálních území Nová Chřibská a Rybniště. K.ú. Nová Chřibská je charakteristická výraznou terénní členitostí, shlukovým charakterem zástavby a nachází se zde velké množství staveb místní lidové architektury (roubené domy s tzv. podstávkou). K.ú. Rybniště je charakteristické rozptýlenou zástavbou, která se prolíná s plochami luk a zahrad.

Historické souvislosti

Název obce se objevuje v roce 1715, kdy je zmiňována na místě vypuštěného a vysušeného rybníka osada Rybniště. Došlo ke sloučení s Chřibskou Novou Vsí a pravděpodobně od roku 1805 je uváděna jako obec Rybniště /Teichstatt/, okres Varnsdorf.

V Rybništi v té době bylo 112 domů a 990 obyvatel. Později po zprovoznění železniční trati a vzniku důležitého železničního uzlu, dnešního nádraží ČD s tehdejším názvem Kreibitz-Neudrfel se do obce přistěhovalo mnoho železničních zaměstnanců. V roce 1873 v blízkosti nádraží vyrostla sklárna, která zaměstnávala až 180 pracovníků a specializovala se na výrobu osvětlovacího skla. Založil ji zde majitel sklárny ve Chřibské F. Zahn. V roce 1880 sklárnu získala firma Michel & Mayer a od r. 1884 ji přebrali Michelovi synové Raimund a Eduard. Válečná léta 1914-1918 zastavila její výrobu a i po krátké revitalizaci ve 20. letech pravděpodobně nepřežila celosvětovou hospodářskou krizi ve 30. letech minulého století.

V době tereziánských reforem, asi v roce 1762 byla v obci Chřibská Nová Ves založena v soukromém domě škola, v níž vyučoval vysloužilý voják Jan Paul. Protože původní budova nevystačovala, byla z výtěžku sbírky občanů postavena škola nová, dnešní budova u Školního rybníka, a již v roce 1769 se v ní vyučovalo. Na počátku 19. století již obec stavěla další školní budovu (r. 1828) pro 235 dětí. Současná školní budova byla založena r. 1894.

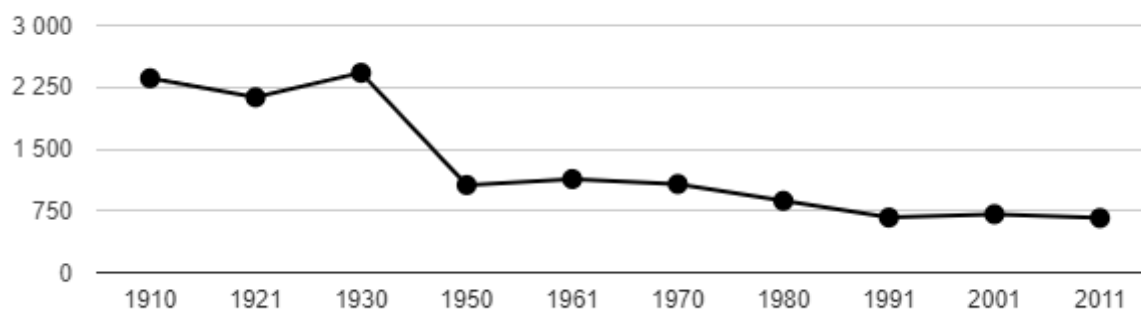
V roce 1894 vznikla oddělením z původní obce Teichstatt samostatná obec Nová Chřibská. V té době měla obec Nová Chřibská 116 domů s více než 600 obyvateli a byla obcí velmi průmyslovou. Byla zde velká parní pila založena v roce 1890, jejím majitelem byl Rudolf Zimmer, tkalcovna s barevnou, dvě menší barevny, nitárna a několik přírodních bělidel. Tkalcovna byla zničena v posledních dnech II.světové války a zbořena včetně barevny. Obec měla před vypuknutím války 520 obyvatel. V roce 1950 byla tato obec opět přičleněna k obci Rybniště. Zanikla veškerá textilní výroba, v roce 2006 ukončila svoji činnost i pila a tím zanikla poslední možnost obživy pro několik desítek zaměstnanců. Přitom co do velikosti to byla v 70. letech minulého století největší pila v děčínském okrese a patřila výrobou mezi střední dřevařské závody v celém bývalém Severočeském kraji.

2. Obyvatelstvo

Demografická situace

Pokud se zaměříme na vývoj počtu obyvatel spíše z historického hlediska, obec Rybniště měla největší počet trvale žijících kolem roku 1930. Počet obyvatel začal klesat až v letech hospodářské krize od roku 1933, následně počet obyvatel klesal v důsledku válečných událostí druhé světové války. Počet obyvatel přesto k roku 1961 překročil 750, od té doby klesal.

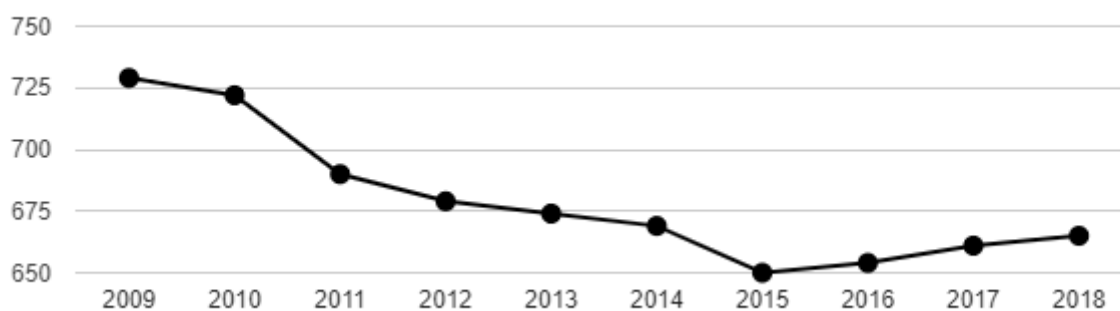
Dlouhodobý vývoj počtu obyvatel obce Rybniště od roku 1910



Zdroj: ČSÚ

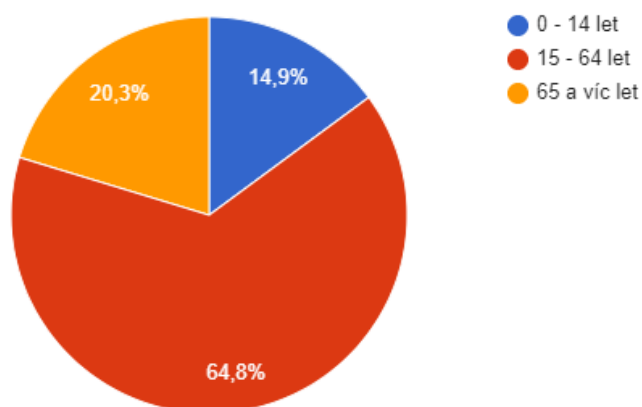
Počet obyvatel má od roku 2016 mírně stoupající tendenci. Současný počet obyvatel je 665.

Vývoj počtu obyvatel obce Rybníště v letech 2009-2018



Zdroj: ČSÚ

Věková struktura obyvatel obce Rybníště v roce 2018



Sociální situace

V obci není zaznamenán výskyt větších skupin osob z národnostních menšin či sociálně slabých. V obci není sociálně vyloučená lokalita. Výskyt sociopatologických jevů také není zaznamenán.

Spolková, osvětová a informační činnost

Společenský život je udržován zejména činností obce. V roce 2012 se podařilo jmenovat 6-ti člennou kulturní komisi, která organizuje s pomocí obce nyní již tradiční akce. Velkou podporou spolkového života v obci jsou akce, pořádané Základní školou a Mateřskou školou Rybniště.

V obci působí TJ Tatra Rybniště (fotbalisté). Obec má zřízenou akceschopnou Jednotku Sboru dobrovolných hasičů. SDH Rybniště se věnuje mladým hasičům, kteří dělají obci radost. Účastní se hasičských soutěží a v roce 2015 poprvé a s velkým úspěchem uspořádali soutěž „O pohár starosty obce Rybniště“. V obci funguje klub důchodců, jehož členové se pravidelně scházejí ve své klubovně, pořádají pro seniory besedy a zájezdy. Dobrovolný spolek rybářů působí na obecním Školním rybníku, na kterém se v loňském roce velmi vydařil sportovní rybolov.

Obec vydává měsíčník „Rybništský (pod)Vodník“, který distribuuje zdarma do každé domácnosti v Rybništi. Pro propagaci obec využívá Destinační fond Českého Švýcarska (např. publikace Zážitky Českého Švýcarska) nebo Spolek DMO Lužické a Žitavské hory z.s.. V roce 2013 byly spuštěny nové webové stránky, které obec provozuje a pravidelně aktualizuje (www.obecrybniste.cz). Na stránkách jsou mimo jiné zveřejňovány pozvánky na akce, zařazovány aktuální čísla obecního zpravodaje. Je zde umístěna obecní kronika (1925-1983). Ve „fotogalerii“ lze prohlížet fotografie z uskutečněných akcí. Na webu lze najít užitečné kontakty (obecní úřad, lékaři, knihovna) nebo důležité dokumenty obce (usnesení zastupitelstva, obecně závazné vyhlášky obce, povodňový plán, plán zimní údržby, rybářský řád a další). Vlastní webové stránky pak provozuje ZŠ a MŠ Rybniště (www.zsrybniste.cz). Obec provozuje svůj FB profil.

3. Hospodářství

Ekonomická situace

Počet podnikatelských subjektů celkem 127,00.

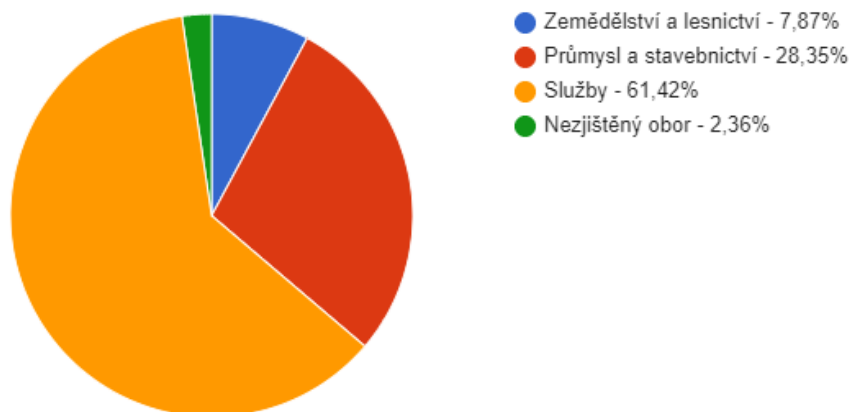
Struktura podnikatelských subjektů podle velikosti v obci Rybniště v roce 2018

Počet zaměstnanců	Kategorie	Absolutně	Relativně (%)
do 10	mikropodniky	8	45,67%
10-49	malé podniky	1	0,79%
50-249	střední podniky	0	0,00%
250 a více	velké podniky	0	-

Počet zaměstnanců	Kategorie	Absolutně	Relativně (%)
nezjištěno	-	68	53,54%

Zdroj: ČSÚ

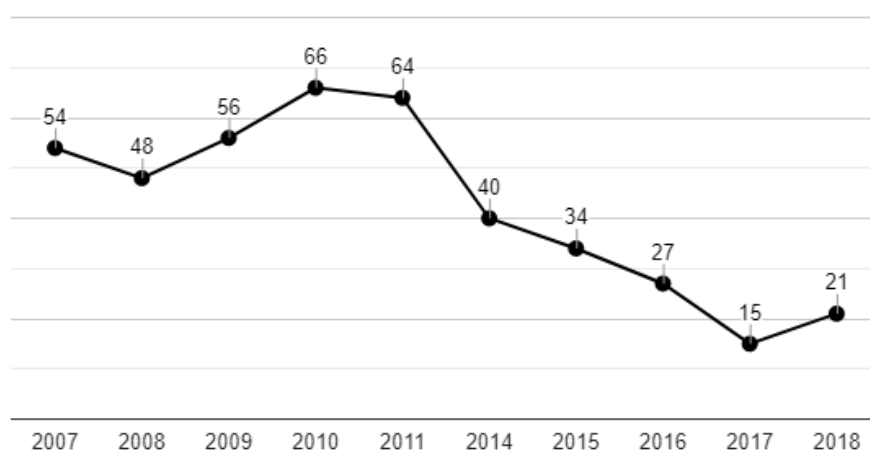
Struktura podnikatelských subjektů podle odvětví v obci Rybníště v roce 2018



Zdroj: ČSÚ

Trh práce

Vývoj počtu nezaměstnaných osob



Zdroj: ČSÚ

V obci není v současné době žádný velký zaměstnavatel, většina zaměstnaných dojíždí za prací do sousedních měst, především Rumburku a Varnsdorfu.

Cestovní ruch

Rybniště sice nepatří k centrům turistiky v Lužických horách, ale má velkou výhodu vynikajícího dopravního spojení, tudíž se stává výchozím bodem pro výlety. Obcí prochází významné regionální cyklostezky (napojení na cyklostezky v Českosaském Švýcarsku) a značené turistické stezky (Jedlová, Tolštejn, Chřibská).

V Rybništi můžete objevovat krásu obnovených drobných sakrálních památek. Dominantou centrální části obce je secesní kostel svatého Josefa. Obec pomáhá s drobnou údržbou a udržuje zelené plochy kolem kostela. Kostel je v současné době ve vlastnictví Římskokatolické církve.

V roce 2014 byl členy Svazu ck. vojenských vysloužilců Koruny české obnoven památník k uctění 21 občanů Nové Chřibské, kteří padli na bojištích v první světové válce. Obec Rybniště v roce 2015 provedla rekonstrukci parčíku (který je součástí památníku) – byly obnoveny veškeré kamenné zídky, vyrobeny a osazeny nové ručně sekané kamenné sloupky, byl nakoupen a umístěn zahradní mobiliář a dokončeny parkové úpravy podle návrhu zahradnice.

Z dalších církevních památek se na katastru obce nalézá kaplička z roku 1775 tzv. "Tříkrálová". Je v ní umístěn obraz "Klanění tří králů". Stojí i na místě, kde je rozvodí mezi Severním a Baltským mořem a kde podle literatury Švédové, kteří tudy táhli v době třicetileté války, zbudovali zákopy (šance). Obyvatelé obce na svátek Tří králů (6.ledna) se u kapličky scházeli k malé pobožnosti.

Z Rybniště si můžete naplánovat hezký výšlap i na tři okolní zalesněné vrcholky. Nejvyšší s výškou 597 m je Plešivec na jižní straně. Na jihovýchodní straně je to Žulovec s výškou 562 m a na severu se tyčí Široký vrch s výškou 586 m n.m.. Katastr obce Rybniště zabíhá až k Malému Stožci (659 m n.m.), což je výrazný znělcový vrch nad Chřibskou s nádherným panoramatickým výhledem.

V Rybništi jsou tyto ubytovací kapacity - v JV Ranch, Penzionu Braun, Penzionu Relax, Rekreačním domě Kašparovi a Chata u Švéda. Bohužel v současné době není žádný provozovatel pohostinství.

Od dubna 2020 je naším partnerským infocentrem Městské informační centrum Chřibská.

4. Infrastruktura

Technická infrastruktura

V současné době je Rybniště zásobeno pitnou vodou prostřednictvím obecního vodovodu, který využívá vodní zdroje Nad pilou. V místní části Nová Chřibská je řešeno zásobování pitnou vodou individuálně.

V k.ú. Rybniště ani v k.ú. Nová Chřibská není vybudovaná kanalizační síť. Převážná většina obyvatel likviduje odpadní vody v bezodtokových jímkách s vyvážením na ČOV Varnsdorf. V obci není vybudována centrální ČOV.

Současný stav likvidace komunálních odpadů je vyhovující. Tříděný odpad je shromažďován do zvláštních sběrných nádob, nádoby jsou vhodně rozmístěny po celém sídle s dobrými docházkovými vzdálenostmi. Celkem jsou na území obce 4 stanoviště pro sběr tříděného odpadu.

Dopravní infrastruktura, dopravní obslužnost

Mapované místní komunikace mají celkovou délku 17,013 km, mapované účelové komunikace 14,254 km. V oblasti bylo identifikováno: 2 mosty, 41 propustků a 198 svislých dopravních značení. Velké množství komunikací v obci má nevyhovující šířkové poměry.

Dopravní obslužnost je vyhovující. Rybníště je významným železničním uzlem na trati z Děčína a České Lípy, do Rumburku a Varnsdorfu. Prochází tudy silnice č. 263 od Varnsdorfu s napojením na silnici 1. třídy č. 9 od Svoru do Rumburku, a dál na Chřibskou, Českou Kamenici. Vede sem silnice č. 264 od Krásné Lípy a Rumburku.

5. Vybavenost obce

Úroveň občanské vybavenosti v Rybníšti odpovídá velikosti obce. Na území obce se nachází následující zařízení občanského vybavení: budova obecního úřadu (kde je také ordinace dětského lékaře a lékaře pro dospělé, obecní knihovna), škola (1. stupeň) a školka, dům s pečovatelskou službou, pošta, prodejna smíšeného zboží (ve vlastnictví obce, prodejna je řádně provozována nájemcem), kulturní dům, tři bytové domy (všechny ve vlastnictví obce), dětská hřiště (obě postavena z dotace MMR ČR), fotbalové hřiště s provozním zázemím (pronajato TJ Tatran Rybníště, pravidelné sekání trávy provádí obec).

Bydlení

Domovní a bytový fond v obci Rybníště dle SLDB 2011

Počet domů	257
Počet obydlených domů	174
Podíl obydlených domů	67,70%
Podíl obydlených domů v ČR	83,40%
Počet rodinných domů	155
Podíl rodinných domů	60,31%
Podíl rodinných domů v ČR	72,18%
Podíl bytových domácností vybavených počítačem a připojením na internet	40,31%
Podíl bytových domácností vybavených počítačem a připojením na internet v ČR	53,00%

Zdroj: ČSÚ

Školství a vzdělávání

Základní škola a Mateřská škola Rybníště, okres Děčín je úplným 1. stupněm s málotřídním uspořádáním. Ve škole bylo zřízeno jedno oddělení školní družiny a jedna třída mateřské školy. Školní výuku i chod školní družiny a mateřské školy zajišťovalo celkem 10 pedagogických pracovníků.

Počet žáků k 30.9.2020 je 42. Většina žáků je z Rybníště, docházky dětí z jiných měst jsou umožněny dle

aktuální obsazenosti v ročnících (3 žáci ZŠ z Varnsdorfu, 1 žák ZŠ z Rumburka, 2 žáci ZŠ z Krásné Lípy).

Zdravotnictví

V obci (v budově obecního úřadu) je ordinace praktického lékaře pro děti a dorost (v provozu 2x týdně) a ordinace praktického lékaře pro dospělé (v provozu 1x týdně).

Ostatní zdravotnická zařízení jsou dostupná v Rumburku nebo Varnsdorfu. V případě vážnějších situací musí lidé jezdit do nemocnic v Děčíně nebo Liberci.

Sociální péče

Vzhledem ke své velikosti, hustotě osídlení a skutečnosti, že se zde nevyskytují případy, které by organizace sociálních služeb musely řešit, obec sama nemá zpracován komunitní plán sociálních služeb. V případě naléhavé potřeby kteréhokoli občana, jej obec přeměruje na zařízení sociálních služeb ve Varnsdorfu, Krásné Lípě nebo Rumburku, kde mu bude poskytnuta potřebná pomoc.

Péče o seniory v obci je zajištěna tzv. domovem s pečovatelskou službou (ta není poskytována obcí, je zajištěna externě v případě individuálních potřeb).

Kultura

Na území obce se nenachází žádná kulturní památka jmenovitě zapsaná ve smyslu zákona č. 20/87 Sb., o státní památkové péči.

Znovuzprovoznění Kulturního domu Rybniště je největší investicí obce za poslední roky. Po deseti letech od uzavření sálu v roce 2008 se díky dotacím (4 mil. Kč) a rozpočtu obce (10 mil. Kč) začal měnit, v roce 2019 byl zprovozněn sál a v roce 2020 byly rekonstruovány prostory ve 2. NP.

Tradiční kulturní akce: Velikonoční tvoření (rukodělné aktivity - pedig, drátkování, patchwork) a Park plný vajíček (každá rodina může na strom v obecním parku pověsit svoji kraslici); Pálení čarodějnic (soutěže pro děti, masky, lampiónový průvod); Den dětí (dětské soutěžení s odměnami); Rybnišťský bivoj (nová akce na konci léta jako soutěžní klání pro tatínky s dětmi); Předvánoční tvoření; Rozsvěcení vánočního stromu a vánoční koncert (oblíbená předvánoční akce s ohňostrojem); Podzimní setkání důchodců ke Dni seniorů; Vánoční koncert a jarmark ZŠ a MŠ Rybniště; Vítání občánků (obnová tradice od roku 2013). Největší akcí posledních let byla oslava 125. výročí školy v obecním parku (vysoká návštěvnost i spokojenost účastníků).

Sport a tělovýchova

Obec disponuje fotbalovým hřištěm, které je volně přístupné veřejnosti a případně je půjčováno ke sportovním účelům jiným organizacím (např. trénink fotbalistů nebo např. přehlídka leteckých modelů). V centru obce vzniklo v roce 2012 atraktivní dětské hřiště, které je díky bezpečnosti, pořádku a svému umístění v zeleném parku hojně využíváno nejen místními, ale i návštěvníky z jiných obcí. Druhé dětské hřiště z roku 2015 je umístěno v blízkosti obecních bytových domů, ale na dosah také značené turistické

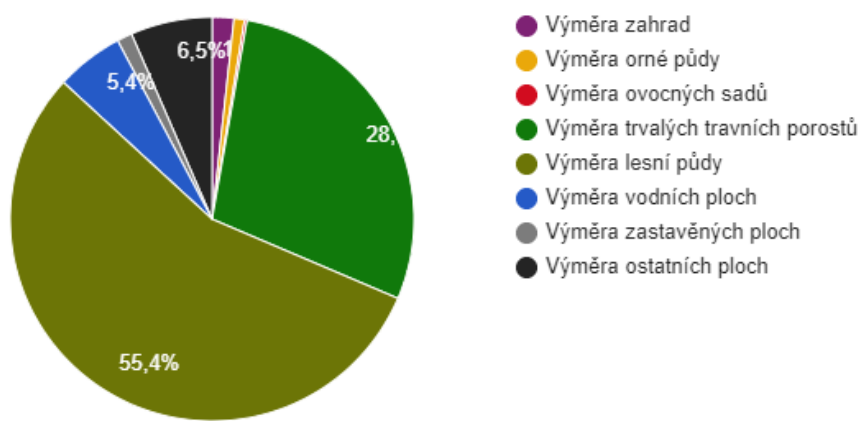
stezky.

V obci se volnočasovým sportovních aktivitám věnuje TJ Tatran (dospělí fotbalisti) a SDH Rybniště (tréninky dětí). V letních měsících se schází zájemci z veřejnosti o volejbal, využívá se pískové hřiště u fotbalového hřiště.

6. Životní prostředí

Stav životního prostředí

Půdní fond na katastru obce - struktura využití půdy v obci Rybniště v roce 2018:



Zdroj: ČSÚ

Koeficient ekologické stability vyjadřuje poměr mezi přírodně stabilními plochami (jako jsou lesy, zahrady atd.) a plochami zastavěnými či intenzivně zemědělsky obdělávanými (tzv. nestabilními). Vyšší hodnota koeficientu obecně značí příznivější stav, hodnota vyšší než 1 znamená vyváženou (stabilní) krajinu. **V obci Rybniště dosahuje koeficient hodnoty 10,65.**

Zdroj: ČSÚ

V roce 2020 byly v obci Rybniště zahájeny pozemkové úpravy. Z pohledu kvality ovzduší jsou v obci pouze individuální problémy s lokálními zdroji. Kvalita vody z lokálních zdrojů v některých částech Rybniště a celé části Nová Chřibská je vyhovující.

Ochrana životního prostředí

V obci jsou v rámci územního rozhodování respektovány a rozvíjeny následující hodnoty území: CHKO

Lužické hory, Ptačí oblast, nadregionální biokoridor (K7), regionální biocentra (1374 a 1706) a regionální biokoridor (552). Principy limitů území pro zajištění ochrany životního prostředí byly zohledněny v novém Územním plánu Rybníště.

7. Správa obce

Obecní úřad a kompetence obce

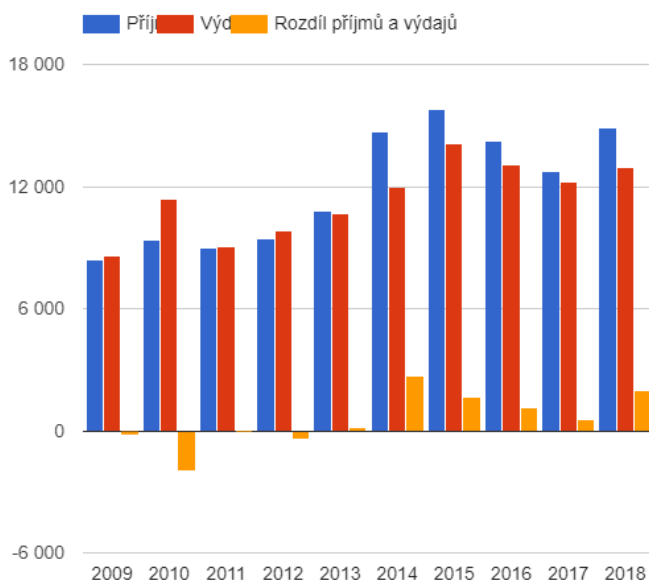
Obecní úřad Rybníště je úřadem I. typu, pověřenou obcí s rozšířenou působností je město Varnsdorf. K vyřizování záležitostí spojených s finančním a katastrálním úřadem nebo úřadem práce musí do Rumburku.

Obecní úřad tvoří starosta, místostarosta a zaměstnanci obce zařazení do obecního úřadu (5 stálých zaměstnanců). V čele obecního úřadu je starosta. Rada obce není zřízena. Zastupitelstvo obce má 7 členů a má zřízeny dva výbory.

Obec zřídila s účinností od 1. 1. 2003 Základní školu a Mateřskou školu Rybníště, okres Děčín jako příspěvkovou organizaci a Jednotku sboru dobrovolných hasičů Rybníště jako organizační složku.

Hospodaření a majetek obce

Vývoj rozpočtového hospodaření v obci Rybníště v letech 2009 - 2018 (v tis. Kč)



Zdroj: ČSÚ

Dle dostupných dat a grafu lze s jistotou tvrdit, že se vedení obce již dlouhodobě snaží udržovat obecní rozpočet vyrovnaný. Obec se pečlivě stará o své finanční prostředky a nakládá s nimi šetrně tak, aby

nedocházelo ke schodku.

Z přehledu získaných nenárokových dotací v posledních 5 letech je zřejmé, že vedení obce využije tyto cizí zdroje k naplňování příjmové stránky rozpočtu:

2019	Fond Ústeckého kraje	Kulturní dům Rybníště - otevření sálu	463	250
2019	Ústecký kraj - Místní akční skupina Český sever - Podpora komunitního života pro rok 2019	Slavnosti obce Rybníště 2019 - 125. výročí založení školy	64,1	42,5
2019	Ústecký kraj - Program 2019 na podporu nové techniky, výstavby požárních zbrojnic pro jednotky SDH	Vybavení SDH Rybníště	70,1	60
2019	Program obnovy venkova Ústeckého kraje 2018	Oprava MK "U pomníku"	728	350
2018	Ministerstvo kultury ČR - Veřejné informační služby knihoven (VISK) 3	Automatizace Místní lidové knihovny v Rybníšti	44,1	30
2018	Ministerstvo pro místní rozvoj - Program rozvoje venkova	Oprava části MK č. 6c v Rybníšti	1 120	560,1
2018	Program obnovy venkova Ústeckého kraje 2018	Oprava komunikace k nádraží	588	308
2018	Program obnovy venkova Ústeckého kraje 2018i	Pořízení travního mulčovače	144	50
2018	Operační program Životní prostředí	Zateplení, výměna oken a dveří a změna zdroje tepla Kulturního domu v Rybníšti	8 000	3 500
2017	Program obnovy venkova Ústeckého kraje 2017	Podpora SDH Rybníště	23	20
2017	Ministerstvo pro místní rozvoj - Program rozvoje venkova	Oprava části místní komunikace v Rybníšti	700	350
2016	Fond Ústeckého kraje	Obnova Školní družiny v ZŠ Rybníště	1 000	300
2016	Hasičský záchranný sbor ČR a Ústecký kraj	Pořízení dopravního automobilu pro SDH Rybníště	914	525
2016	Program rozvoje venkova Ústeckého kraje	Projektová dokumentace obnovy školní družiny	50	50
2016	Státní fond dopravní infrastruktury ČR	Chodník k pile - I. etapa	1 900	1600
2016	Státní zemědělský intervenční fond	Boží muka (naproti poště)	160	123
2015	Program obnovy venkova Ústeckého kraje	Pořízení Územního plánu Rybníště	140	140
2015	Operační program Životní prostředí	Varovný protipovodňový systém pro Dobrovolný svazek obcí Tolštejn	4 821	4285
2015	Ministerstvo pro místní rozvoj - Program rozvoje venkova	Boží muka v Rybníšti - II. etapa	428	300
2015	Ministerstvo pro místní rozvoj - Program rozvoje venkova	Dětské hřiště u Hangáru Rybníště	401	281

2015 Realizace místní rozvojové strategie Programu rozvoje venkova ČR (MAS Šluknovsko)	Opravy povrchu chodníků	310	248
2015 Operační program Životní prostředí	System sběru biologicky rozložitelného odpadu	4548	4094

Vlastní zpracování, částky uvedeny v tis. Kč.

Bezpečnost

Z hlediska míry kriminality a počtu případů řešených přestupkovou komisí lze konstatovat, že je Rybníště obcí bezpečnou. Spolupráce s obvodním oddělením Policie ČR je velmi dobré úrovní.

Vnější vztahy a vazby

Obec Rybníště je členem Dobrovolného svazku obcí TOLŠTEJN. Obec je také členem Sdružení pro rozvoj Šluknovska a patří do členské základny Místní akční skupiny Český sever, z.s.

Obec Rybníště je členem Destinačního fondu Českého Švýcarska a zakládajícím členem Spolku DMO Lužické hory z.s. pro podporu propagace regionů a společný rozvoj cestovního ruchu.

V současné době obec Rybníště nemá partnerskou obec v ČR nebo zahraničí.

A.2 Východiska pro návrhovou část

V únoru 2020 proběhlo v Rybníšti dotazníkové šetření, dotazníky byly doručeny prostřednictvím časopisu (pod)Vodník do všech domácností v obci. Vráceno bylo celkem 29 dotazníků, což je pouze 5 % obyvatel starších 15-ti let. Malou účast zapojení se obyvatel do dotazníkového šetření přikládáme faktu, že z osobních setkání s obyvateli převládá spokojenost se životem v obci, způsobem řízení obce, zejména pak důvěrou v současného starostu obce.

Dotazníky odevzdala většina žen (19) a zapojilo se více těch, kteří "se přistěhovali v dospělosti před více než pěti lety" (14). Z hlediska věku se do šetření zapojili nejvíce občané ve věku 30-49 let (11) a senioři 65 let a více (7). Potvrzuje se, že větší motivaci vyjádřit se k budoucímu rozvoji obce mají rodiny s dětmi (16).

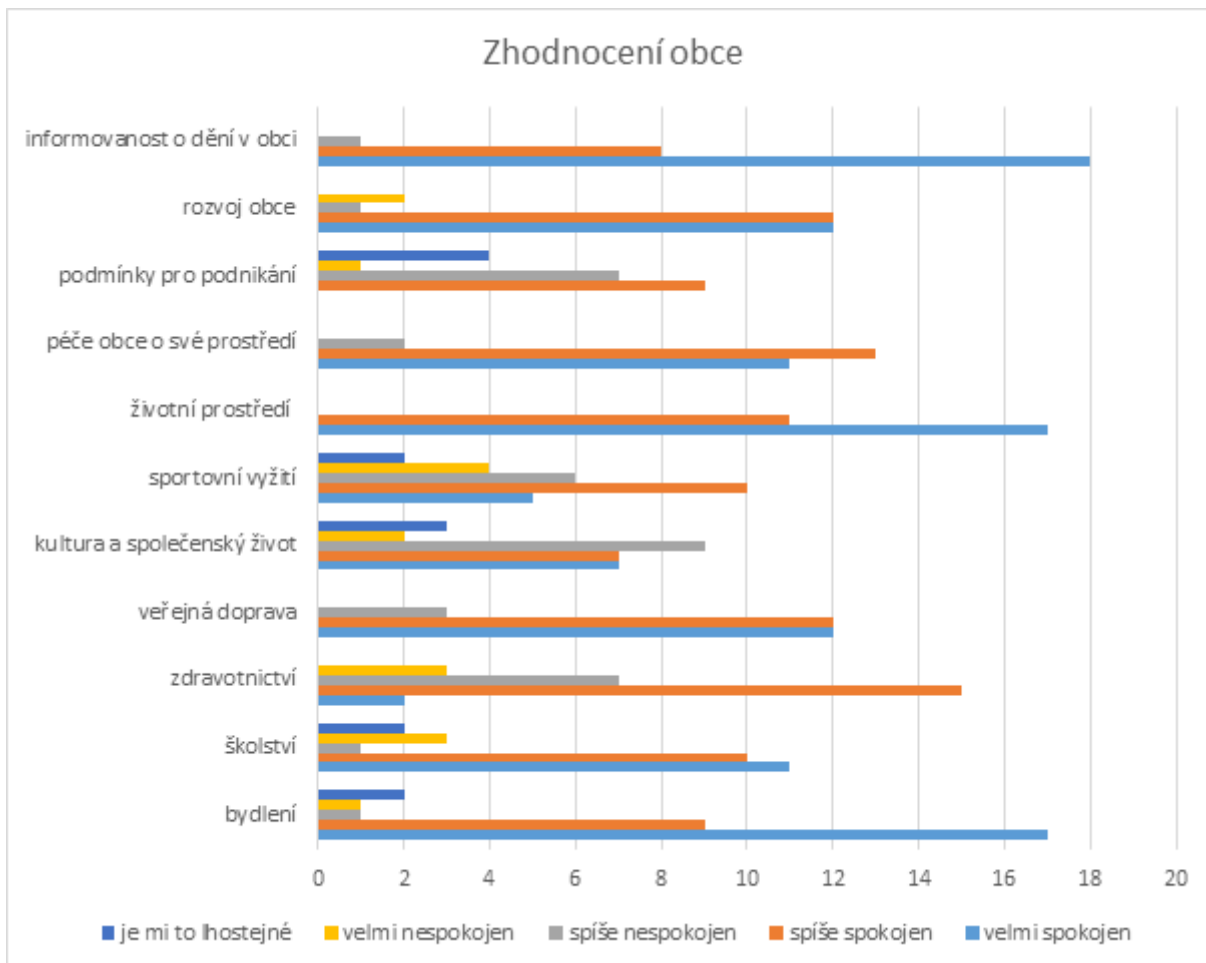
Na otázku "Jak se Vám v obci žije?" odpověděla jasná většina dotazovaných velmi dobře a spíše dobře (25 odpovědí), "ani dobře ani špatně" a "velmi špatně" bylo zaškrtnuto po dvou odpovědích.

Dotazovaní mohli zatrhnout max. 3 možnosti v otázce "Co se Vám na Vaší obci nejvíce líbí" Nejčastěji ocenili blízkost přírody, klidný život a dobrou dopravní dostupnost.

klidný život	20
dobré mezilidské vztahy	3
příznivé životní prostředí	10
blízkost přírody	24
dostupnost pracovních příležitostí	0
dobrá dopravní dostupnost	14
kulturní a společenský život	1
sportovní vyžití	1
vzhled obce	4

Dotazovaným se na obci nelíbí např. špatné vztahy mezi lidmi, nezájem lidí o obec, nedostatek pracovních příležitostí, nedostatek či špatná dostupnost obchodů a služeb, nedostatečný kulturní a společenský život, špatná dostupnost lékaře. Ze služeb, které v obci nejvíce chybí, byla nejčastěji zmíněna restaurace/kavárna.

Ve zhodnocení obce z hlediska několika oblastí lze konstatovat, že je obec pozitivně vnímána a dotazovaní jsou převážně spokojeni nebo spíše spokojeni.



Většina dotazovaných považuje mezilidské vztahy za docela dobré (15) a je dostatek příležitostí ke vzájemným společenským kontaktům (odpovědi rozhodně ano 7 a spíše ano 7, spíše ne odpovědělo 8). Dění v obci dotazovaní ve většině odpovědí také prostřednictvím webových nebo FB stránek sledují (21). Většina odpověděla, že je ochotna se podílet na společných akcích (brigády, úklidy apod.). Většina odpovědí také byla pro, aby obec zůstala přibližně stejně velká 16.

U odpovědí na otázku "Představte si, že můžete rozhodnout o využití obecních finančních prostředků. Na co byste je přednostně využili?" převládla podpora bytové výstavby, zřízení dalších provozoven a služeb a péče o veřejnou zeleň a prostředí v obci. U možnosti "Jiné" byla zmíněna např. podpora turismu, zlepšení vybavení lékáře, výstavba vodovodu a kanalizace, podpora seniorů.

zlepšení podmínek pro podnikání	3
podpora bytové výstavby	11
častější spoje veřejné dopravy	2
zřízení dalších provozoven obchodu a služeb	13
rekonstrukce místních komunikací	10
podpora společenských aktivit	7
péče o veřejnou zeleň a prostředí v obci	12
opravy památek	4

SWOT analýza

Silné stránky

- **Obec vyniká mimořádnými přírodními hodnotami**
Přírodní rezervace „Velký rybník“, Chráněná krajinná oblast Lužické hory
- **Nově narození občanci Rybníště stále jsou**
- **Mimořádně hodnotná poloha v kvalitním přírodním prostředí v dostupné vzdálenosti velkých měst**
- **Kvalitní dopravní obslužnost**
- **Značná soběstačnost v oblasti občanské vybavenosti**
- **Dlouhodobě dobré hospodaření obce**
- **Blízkost přírody**
- **Ochota lidí podílet se na organizované dobrovolné činnosti pro obec.**
- **V obci chybí velký zaměstnavatel.**

Slabé stránky

- **Limity pro rozvoj území dané ochranou přírody a krajiny**
- **Velký podíl obyvatel ve věku 65 a více**
- **Špatný stav místních komunikací**
- **Absence páteřní technické infrastruktury - chybějící kanalizace**
- **Potřebné investice do majetku obce (bytový fond, nebytové prostory)**
- **Nedostatek financí pro všechny plánované investiční akce, nevhodné dotační tituly**
- **Nezájem lidí o obec.**
- **Nedostatek zájmových spolků a volnočasové činnosti.**
- **V obci se neprovozují žádné služby v pohostinství.**

Příležitosti

- **Podpora uchování mimořádných přírodních hodnot, příprava udržitelných projektů, kvalitní péče o stávající i novou zeleň v obci.**
- **Rozšíření nabídky volnočasových aktivit pro obyvatele.**
- **Příprava nových lokalit pro výstavbu RD, podpora individuálního bydlení.**
- **Rozvoj turistické infrastruktury obce a posílení potenciálu ve vazbě na blízkost Národního parku České Švýcarsko a zatím neobjevenou aktraktivitu Lužických hor.**

Hrozby

- **Nedostatek financí pro všechny plánované investiční akce, nevhodné dotační tituly**
- **Nadměrná administrativní zátěž samosprávy, byrokratické překážky pro přípravu projektů, nespolupráce se státními orgány.**

B. NÁVRHOVÁ ČÁST

B.1 Strategická vize

Strategická vize rozvoje obce Rybníště je základní strategickou orientací deklarující, čeho chce obec realizací rozvojové strategie v daném časovém horizontu (2020 - 2025) dosáhnout. Stav naplnění ideálního cíle nemusí nastat, ovšem k jeho dosažení je směřováno plánované a vynaložené úsilí a prostředky.

Vizí obce je především kvalitní život obyvatel obce. Obec by měla být místem příjemným pro život. Měla by být obcí atraktivní pro bydlení a trávení volného času, obcí čistou, upravenou a s kvalitním přírodním prostředím. Vyvážený rozvoj obce bude směřovat do oblasti rozvoje bydlení, trávení volného času, zajištění technické infrastruktury a kvalitního životního prostředí.

B.2 Cíle, opatření a aktivity



Vysoká důležitost



Střední důležitost



Nízká důležitost

Cíl: „Zajistit kvalitní technickou infrastrukturu v obci.“

Opatření: „Kvalitní místní komunikace“	Od - do	Odpovědnost	Náklady (tis. Kč)	Zdroj financování
„Vytvoření nového pasportu komunikací“	-	-	-	-
„Vybudování chodníku do Nové Chřibské“	-	-	-	-
„Postupná rekonstrukce / budování nových místních komunikací“	-	-	-	-
„Rekonstrukce mostku (vybudování lávky) přes Matyásku a úprava povrchu místní komunikace "Na hrázi"“	-	-	-	-
Opatření: „Fungující stávající vodovod“	Od - do	Odpovědnost	Náklady (tis. Kč)	Zdroj financování
„Opravy, přeložky, rozšíření“	-	-	-	-
Opatření: „Veřejné osvětlení“	Od - do	Odpovědnost	Náklady (tis. Kč)	Zdroj financování
„Projekční příprava nového vedení VO“	-	-	-	-
„Energetický audit a posudek stávající soustavy VO“	-	-	-	-
Opatření: „Odkanalizování obce“	Od - do	Odpovědnost	Náklady (tis. Kč)	Zdroj financování
„Studie zřízení soustavy kořenových čistíren pro odkanalizování stávajících a budoucích lokalit RD“	-	-	-	-
„Záměr vybudování systému domovních čistíren odpadních vod pro odkanalizování částí obce“	-	-	-	-
Opatření: „Údržba potoků a příkopů“	Od - do	Odpovědnost	Náklady (tis. Kč)	Zdroj financování
„Provádění pravidelné údržby potoků a příkopů“	-	-	-	-

Cíl: „Udržet kvalitní stav nemovitostí v majetku obce.“

Opatření: „Kulturní dům Rybníště“	Od - do	Odpovědnost	Náklady (tis. Kč)	Zdroj financování
„Dokončení celkové rekonstrukce objektu (včetně vybavení vnitřních prostor, pořízení technologií)“	-		-	
„Úprava souvisejícího prostranství u KD (vybudování hřiště, parkoviště)“	-		-	
Opatření: „Základní škola a Mateřská škola Rybníště“	Od - do	Odpovědnost	Náklady (tis. Kč)	Zdroj financování
„Postupná rekonstrukce elektroinstalace“	-		-	
„Opravy či výměna střešní krytiny“	-		-	
„Modernizace toalet v objektu, vybudování sprchy“	-		-	
„Rekonstrukce školní zahrady“	-		-	
Opatření: „Bytová politika“	Od - do	Odpovědnost	Náklady (tis. Kč)	Zdroj financování
„Podpora výstavby rodinných domů“	-		-	
„Dům s pečovatelskou službou - postupná rekonstrukce elektroinstalace“	-		-	
„Dům s pečovatelskou službou - modernizace rozvodů vody a kanalizace“	-		-	
„Bytový dům Hangár - postupná rekonstrukce elektroinstalace“	-		-	
„Bytový dům Hangár - oprava střechy“	-		-	
„Bytový dům Hangár - úprava společných prostor v domě“	-		-	
„Bytový dům č.p. 97 v Nové Chříbské - oprava venkovních schodů a opěrné zdi“	-		-	
„Bytový dům č.p. 97 v Nové Chříbské - postupná rekonstrukce elektroinstalace“	-		-	
„Bytový dům č.p. 97 v Nové Chříbské - zateplení objektu“	-		-	
„Bytový dům Lesní správa - dokončení rekonstrukce elektroinstalace“	-		-	
„Bytový dům Lesní správa - zateplení objektu“	-		-	
Opatření: „Obecní úřad a související nemovitosti“	Od - do	Odpovědnost	Náklady (tis. Kč)	Zdroj financování
„Obnova parkovací plochy a modernizace zázemí u obecního úřadu“	-		-	
„Oprava fasády“	-		-	
Opatření: „Budova prodejny potravin“	Od - do	Odpovědnost	Náklady (tis. Kč)	Zdroj financování
„Oprava soklu přístupové rampy“	-		-	
Opatření: „Budova hasičské zbrojnice“	Od - do	Odpovědnost	Náklady (tis. Kč)	Zdroj financování
„Výměna dřevěného opláštění věže“	-		-	

Cíl: „Vybudovat kvalitní zázemí pro spokojený život obyvatel a podpořit turistický potenciál obce.“

Opatření: „Revitalizace veřejného prostranství v centru obce Rybníště“	Od - do	Odpovědnost	Náklady (tis. Kč)	Zdroj financování
„Postupná realizace projektu revitalizace“	-		-	
„Zajištění pravidelné údržby“	-		-	
Opatření: „Školní rybník“	Od - do	Odpovědnost	Náklady (tis. Kč)	Zdroj financování
„Rozvoj sportovního rybolovu, zlepšení zázemí pro rybáře.“	-		-	
Opatření: „Demolice objektu č.p. 205“	Od - do	Odpovědnost	Náklady (tis. Kč)	Zdroj financování
„Provedení demolice“	-		-	

„Revitalizace plochy v návaznosti na prostranství u KD“	-	-	-	-
Opatření: „Rozvoj a údržba sportovišť v obci“	Od - do	Odpovědnost	Náklady (tis. Kč)	Zdroj financování
„Modernizace areálu fotbalového hřiště, včetně zázemí fotbalistů“	-	-	-	-
„Výstavba nového víceúčelového sportoviště u centru obce“	-	-	-	-
Částečně souvisí s opatřením "Revitalizace veřejného prostranství v centru obce Rybníště".				
„Vybudování zázemí pro rodiny s dětmi v areálu fotbalového hřiště“	-	-	-	-
„Obnova sportovních plácků“	-	-	-	-
U bytového domu Hangár, u fotbalového hřiště				
Opatření: „Vybudování zázemí pro turisty“	Od - do	Odpovědnost	Náklady (tis. Kč)	Zdroj financování
„Obnovení naučné stezky k Velkému rybníku“	-	-	-	-
„Vybudování odpočinkových zón na turistických trasách v katastru obce“	-	-	-	-
„Obnova parkovací plochy pro návštěvníky v centru obce“	-	-	-	-
Souvisí s opatřením "Revitalizace veřejného prostranství v centru obce Rybníště".				
„Výstavba veřejných wc“	-	-	-	-
Souvisí s opatřením "Revitalizace veřejného prostranství v centru obce Rybníště".				

Cíl: „Podporovat společenský život v obci.“

Opatření: „Udržení tradice pořádání kulturních akcí“	Od - do	Odpovědnost	Náklady (tis. Kč)	Zdroj financování
„Podpora pravidelných kulturních akcí a rozšíření nabídky nových společných akcí“	-	-	-	-
Opatření: „Podpora mimoškolních aktivit v obci“	Od - do	Odpovědnost	Náklady (tis. Kč)	Zdroj financování
„Vybudování zázemí pro různé volnočasové aktivity v KD.“	-	-	-	-
Opatření: „Podpora spolků v obci.“	Od - do	Odpovědnost	Náklady (tis. Kč)	Zdroj financování
„Podpora TJ Tatran Rybníště“	-	-	-	-
„Podpora činnosti Sboru dobrovolných hasičů.“	-	-	-	-
„Podpora Klubu důchodců.“	-	-	-	-
„Rozvoj spolupráce s Schrödingerovým institutem a rozšíření nabídky volnočasových aktivit“	-	-	-	-

Cíl: „Modernizovat vybavení obce a obecního úřadu.“

Opatření: „Obnova komunální techniky pro zajištění letní i zimní údržby obce.“	Od - do	Odpovědnost	Náklady (tis. Kč)	Zdroj financování
„Obnova komunálních techniky pro zajištění letní i zimní údržby obce“	-	-	-	-

Cíl: „Podporovat opatření v oblasti životního prostředí.“

Opatření: „Údržba stávající zeleně v obci.“	Od - do	Odpovědnost	Náklady (tis. Kč)	Zdroj financování
„Pravidelná údržba "zelených" ploch v obci.“	-	-	-	-
Parčík naproti obecnímu úřadu, parčík u pomníku v Nové Chřibské, velký park v centru, zeleň na hřbitově.				
Opatření: „Výsadba nové zeleně v obci.“	Od - do	Odpovědnost	Náklady (tis. Kč)	Zdroj financování

„Zajištění nové (náhradní) kvalitní výsadby vhodných druhů dřevin,
výsadba ovocných stromů.”

-

-

Částečně souvisí s opatřením "Revitalizace veřejného prostranství v centru obce Rybniště".

Opatření: „Revitalizace vodních ploch v obci.”

Od - do

Odpovědnost

Náklady
(tis. Kč)

Zdroj
financování

„Revitalizace vodních ploch v obci”

-

-

B.3 Podpora realizace programu

Realizace programu rozvoje obce

Za zajištění realizace programu rozvoje je zodpovědný starosta, místostarostka a zastupitelstvo a koordinují všechny činnosti a aktivity, které povedou k naplnění Programu rozvoje obce. Úspěšnost realizace PRO a naplnění jednotlivých cílů závisí také na efektivní spolupráci všech aktérů, kterými je samotná obec, spolky, občané a subjekty v obci.

Zajišťování a naplňování programu rozvoje obce Rybniště

Zajištění naplnění programu bude mít na starosti zastupitelstvo, v čele se starostou obce.

Monitoring plnění Programu rozvoje obce

Sledování bude probíhat prostřednictvím projednání plnění PRO, které bude předneseno na zastupitelstvu obce vždy k 31.12. Za projednání je zodpovědný starosta obce, který zajišťuje sběr dat potřebný pro monitoring a hodnocení plnění. Hodnocení plnění probíhá na zastupitelstvu obce.

Aktualizace PRO

Program rozvoje obce je nutno průběžně upravovat a aktualizovat jeho části. Dílčí revize budou probíhat v případě potřeby - úpravy stávajících aktivit, zařazení nových či vyřazení neaktuálních. Podkladem pro tyto revize mohou být např. výstupy z monitoringu či zápisy z jednání zastupitelstva. Malé/dílčí aktualizace nemusí být schvalovány zastupitelstvem obce. Velké a zásadní aktualizace budou vždy schváleny zastupitelstvem obce.

Zpřístupnění dokumentu

Dokument bude zveřejněn na internetových stránkách obce a zároveň bude k nahlédnutí, případně i k zapůjčení v listinné podobě na obecním úřadě.